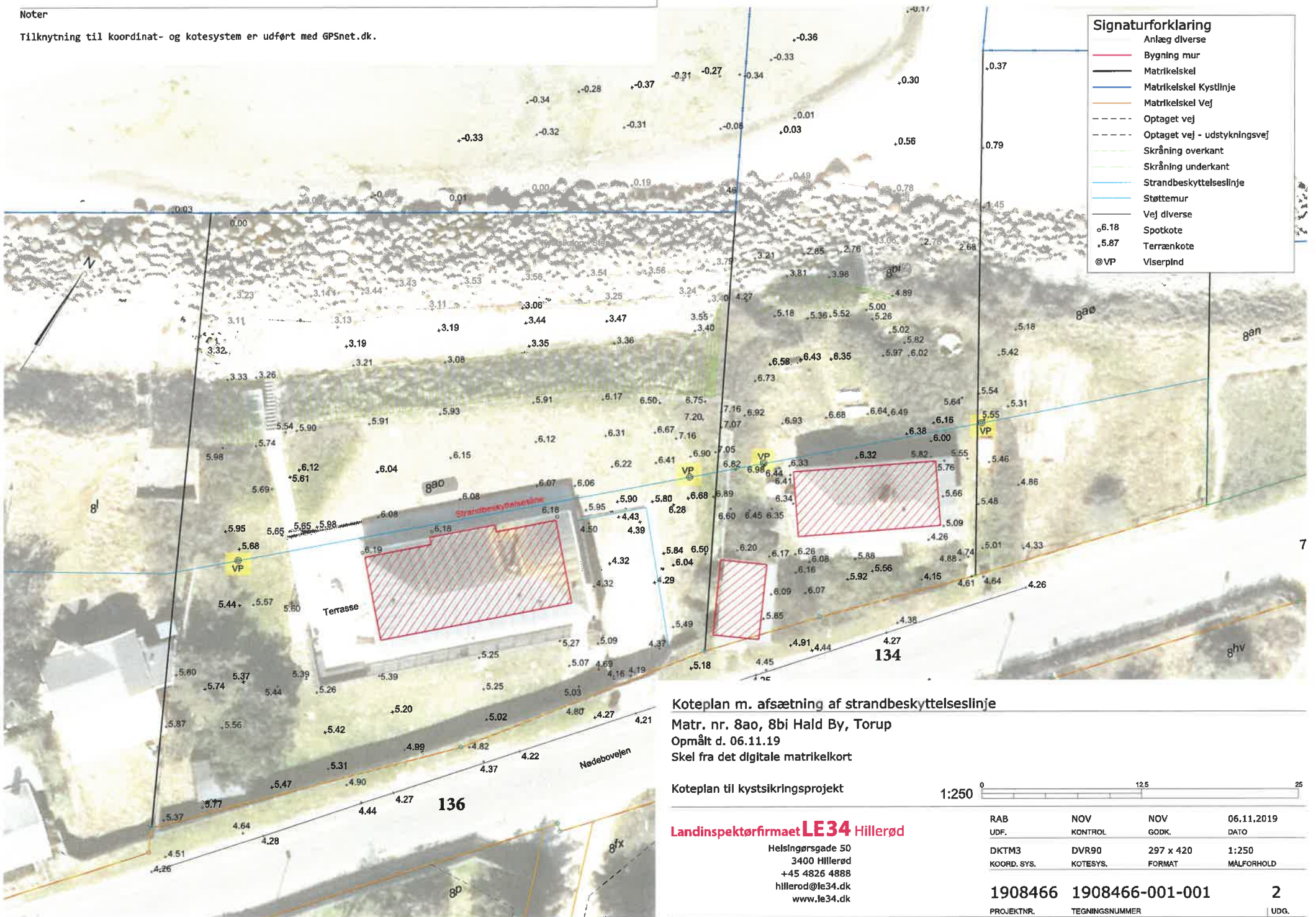


Noter

Tilknytning til koordinat- og kotesystem er udført med GPSnet.dk.

Signaturforklaring	
	Anlæg diverse
	Bygning mur
	Matrikelskel
	Matrikelskel Kystlinje
	Matrikelskel Vej
	Optaget vej
	Optaget vej - udstykningsvej
	Skråning overkant
	Skråning underkant
	Strandbeskyttelseslinje
	Støttemur
	Vej diverse
	Spotkote
	Terrænkote
	VP




Koteplan m. afsætning af strandbeskyttelseslinje

Matr. nr. 8ao, 8bi Hald By, Torup

Opmålt d. 06.11.19

Skel fra det digitale matrikelkort

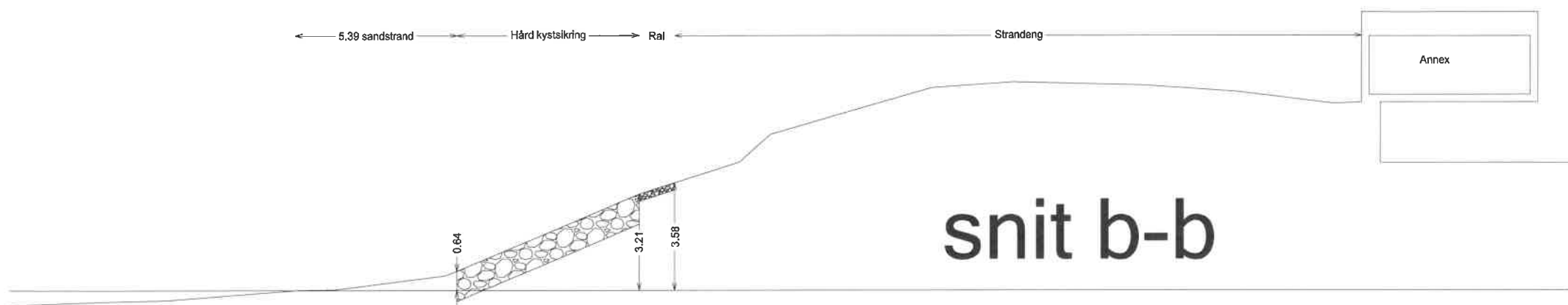
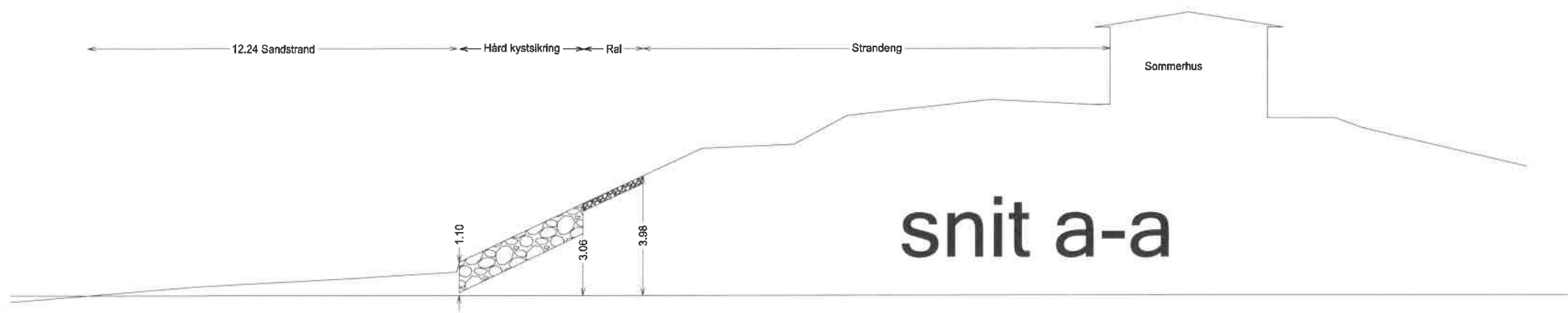
Koteplan til kystsikringsprojekt



Landinspektørfirmaet **LE34** Hillerød

Helsingørgade 50
3400 Hillerød
+45 4826 4888
hillerod@le34.dk
www.le34.dk

RAB	NOV	NOV	06.11.2019
UDF.	KONTROL	GODK.	DATO
DKTM3	DVR90	297 x 420	1:250
KOORD. SYS.	KOTESYS.	FORMAT	MALFORHOLD
1908466	1908466-001-001		2
PROJEKTNR.	TEGNINGSNUMMER		UDG.



Nødebovejen 134, principsnit a-a, b-b, 20191216