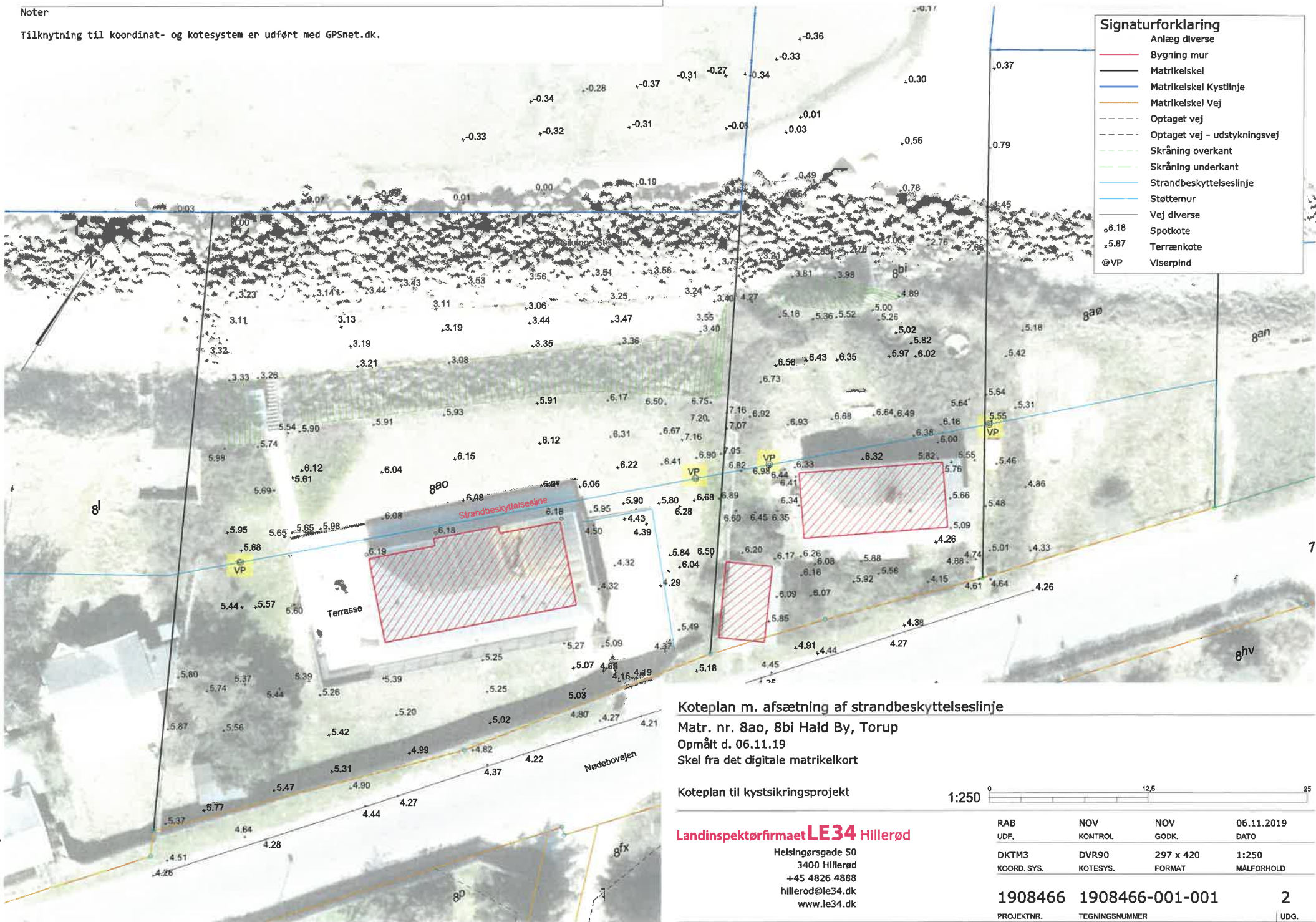


Noter

Tilknytning til koordinat- og kotesystem er udført med GPSnet.dk.

Signaturforklaring

- Anlæg diverse
- Bygning mur
- Matrikelskel
- Matrikelskel Kystlinje
- Matrikelskel Vej
- - - Optaget vej
- - - Optaget vej - udstykningsvej
- Skråning overkant
- Skråning underkant
- Strandbeskyttelseslinje
- Støttemur
- Vej diverse
- Spotkote
- * Terrænkote
- ⊙ VP Viserpind



Koteplan m. afsætning af strandbeskyttelseslinje

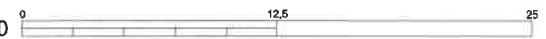
Matr. nr. 8a0, 8bi Hald By, Torup

Opmålt d. 06.11.19

Skel fra det digitale matrikelkort

Koteplan til kystsikringsprojekt

1:250



Landinspektørfirmaet **LE34** Hillerød

Helsingørsgade 50
3400 Hillerød
+45 4826 4888
hillerod@le34.dk
www.le34.dk

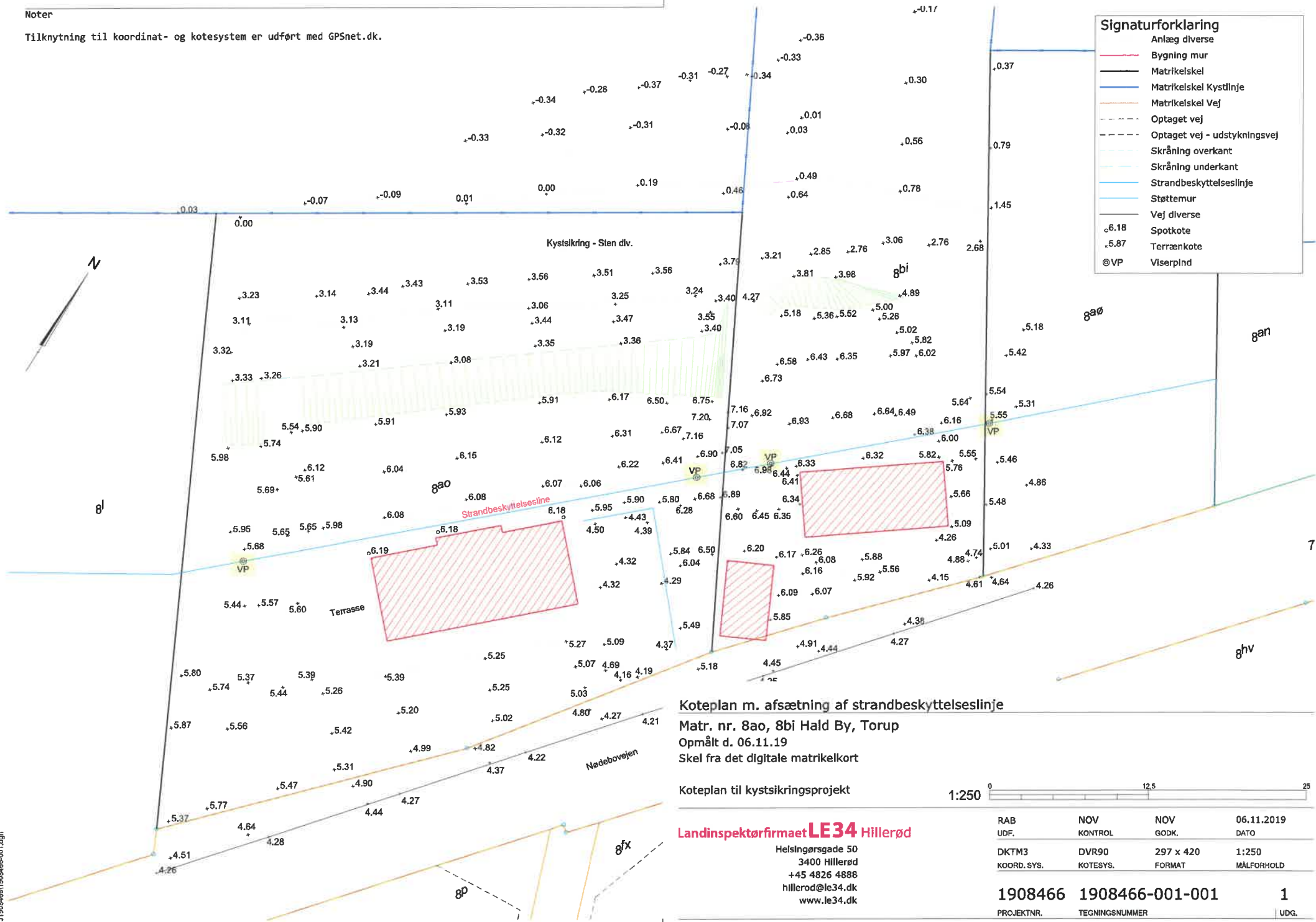
RAB	NOV	NOV	06.11.2019
UDF.	KONTROL	GODK.	DATO
DKTM3	DVR90	297 x 420	1:250
KOORD. SYS.	KOTESYS.	FORMAT	MÅLFORHOLD

1908466	1908466-001-001	2
PROJEKTNR.	TEGNINGSNUMMER	UDG.

Noter

Tilknytning til koordinat- og kotesystem er udført med GPSnet.dk.

Signaturforklaring	
	Anlæg diverse
	Bygning mur
	Matrikelskel
	Matrikelskel Kystlinje
	Matrikelskel Vej
	Optaget vej
	Optaget vej - udstykningsvej
	Skråning overkant
	Skråning underkant
	Strandbeskyttelseslinje
	Støttemur
	Vej diverse
	Spotkote
	Terrænkote
	Viserplnd



Koteplan m. afsætning af strandbeskyttelseslinje


Matr. nr. 8a0, 8bi Hald By, Torup

Opmålt d. 06.11.19

Skel fra det digitale matrikelkort

Koteplan til kystsikringsprojekt

1:250

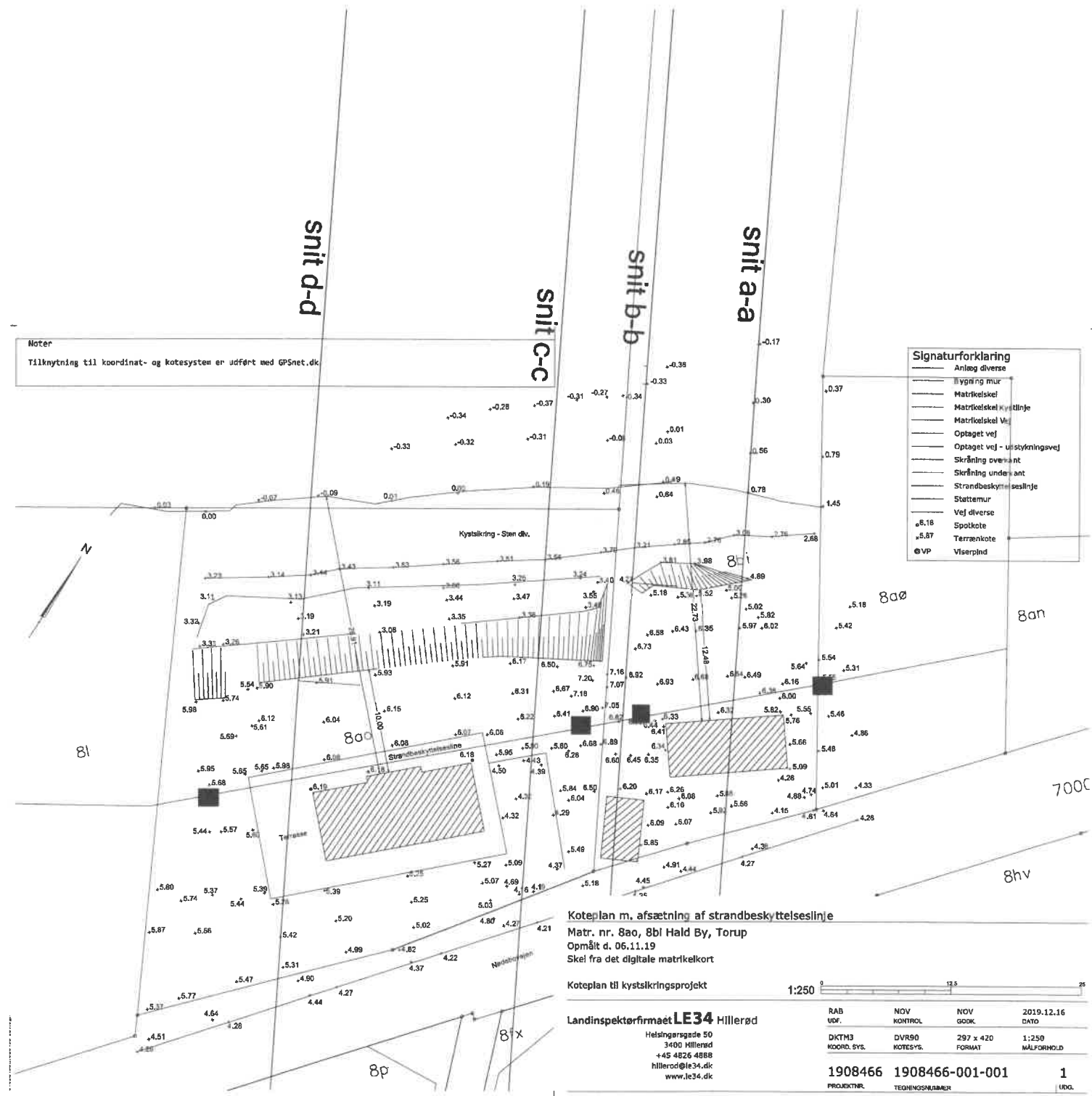


Landinspektørfirmaet **LE34** Hillerød

Helsingørgade 50
3400 Hillerød
+45 4826 4888
hillerod@le34.dk
www.le34.dk

RAB	NOV	NOV	06.11.2019
UDF.	KONTROL	GODK.	DATO
DKTM3	DVR90	297 x 420	1:250
KOORD. SYS.	KOTESYS.	FORMAT	MÅLFORHOLD

1908466	1908466-001-001	1
PROJEKTNR.	TEGNINGSNUMMER	UDG.



Noter
Tilknytning til koordinat- og kotesystem er udført med GPSnet.dk

Signaturforklaring

—	Anlæg diverse
—	Ilygningsmur
—	Matrikelskel
—	Matrikelskel Kystlinje
—	Matrikelskel Vej
—	Optaget vej
—	Optaget vej - udstyringsvej
—	Skråning overkant
—	Skråning underkant
—	Strandbeskyttelseslinje
—	Støttemur
•6.18	Vej diverse
•5.87	Spotkote
⊙VP	Terrænkote
⊙VP	Viserpind

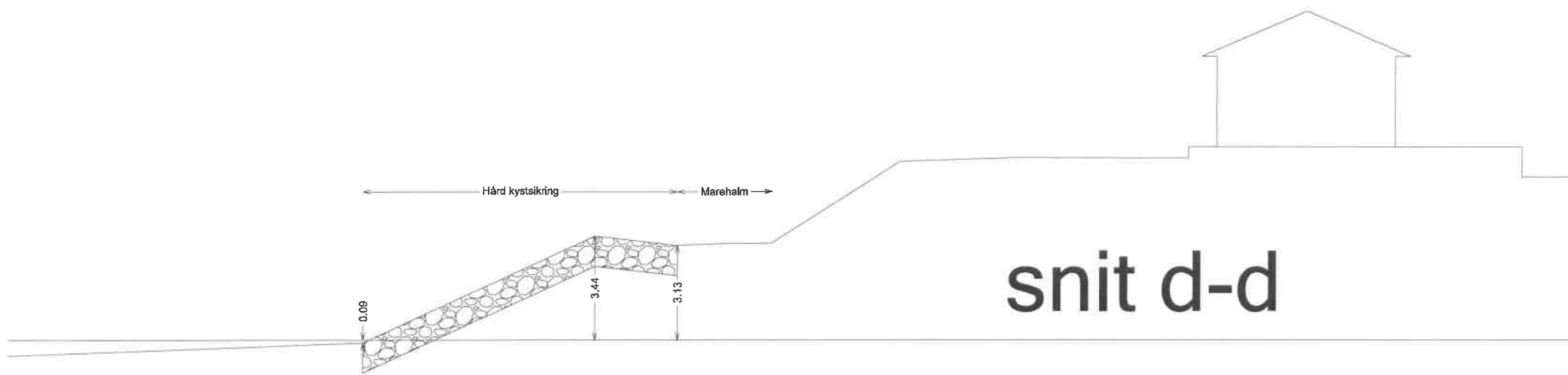
Koteplan m. afsætning af strandbeskyttelseslinje
 Matr. nr. 8a0, 8b1 Hald By, Torup
 Opmålt d. 06.11.19
 Skel fra det digitale matrikelkort

Koteplan til kystskringsprojekt



Landinspektørfirmaet **LE34** Hillerød
 Helsingørgade 50
 3400 Hillerød
 +45 4826 4888
 hillerod@le34.dk
 www.le34.dk

RAB UDF.	NOV KONTROL	NOV GODK.	2019.12.16 DATO
DKTMS KOORD. SYS.	DVRSO NOTESYS.	297 x 420 FORMAT	1:250 MÅLFORHOLD
1908466	1908466-001-001		1
PROJEKTR.	TEGNINGSNUMMER		UDG.



Nødebovejen 136, principsnit c-c og d-d, 20191216